

ORGANIZA TUS COMPRAS



Visita shop.pr y crea listas
basadas en tu presupuesto

Sigue los siguientes pasos:

- ✓ Oprime Mis Listas
- ✓ Regístrate
- ✓ Crea tu lista (aquí colocarás
tu límite de presupuesto)
- ✓ Añade todos los productos
que necesitas



aviso público

DISPONIBILIDAD DE LA EVALUACIÓN AMBIENTAL PARA LA CONSTRUCCIÓN DE LA PR-10 DESDE SU INTERSECCIÓN CON LA PR-123 EN UTUADO HASTA LA PR-10 EN ADJUNTAS


El Departamento de la Vivienda de Puerto Rico (DV) y la Administración Federal de Carreteras (FHWA, por sus siglas en inglés), actuando en conjunto, y el Departamento de Transportación y Obras Públicas (DTOP), a través de la Autoridad de Carreteras y Transportación de Puerto Rico (ACT), como promotor del proyecto, anuncian a organizaciones privadas, agencias estatales y gubernamentales, así como al público en general, la disponibilidad de la Evaluación Ambiental (EA) para el proyecto mencionado anteriormente.

La acción propuesta consiste en la construcción de las cuatro (4) secciones restantes de la autopista rural PR-10 entre los municipios de Adjuntas y Utuado, con una longitud total de 7.6 kilómetros. La sección típica de la carretera consiste en una vía no dividida con un carril de tráfico de 3.65 metros en cada dirección, con un carril adicional de ascenso en dirección hacia el sur. Se proporciona un paseo exterior de 3.0 metros en el carril hacia el norte, mientras que se proporciona un paseo de 1.80 metros en el carril hacia el sur. Debido a las características de la topografía de la zona, el proyecto incluirá la construcción de diecinueve (19) puentes y estructuras de drenaje, incluyendo canales y tuberías de drenaje, alcantarillas, sumideros y muros de contención.


El financiamiento principal para la acción propuesta provendrá de los fondos de Mitigación (CDBG-MIT) del Departamento de Vivienda y Desarrollo Urbano de EE. UU. (HUD, por sus siglas en inglés). El DV, como subsidiario de los fondos CDBG-MIT, es la entidad responsable (RE, por sus siglas en inglés) bajo la reglamentación 24 CFR 58 y asume la responsabilidad de la revisión ambiental, la toma de decisiones y la acción que de otra manera aplicaría a HUD según NEPA y otras disposiciones legales, según se especifica en 24 CFR 58.4. También, se utilizarán fondos bajo el Programa Federal de Carreteras (FHAP, por sus siglas en inglés), que están incluidos en el Programa Estatal de Mejoras de Transportación (STIP, por sus siglas en inglés), para la construcción de este proyecto. La ACT es el subreceptor de los fondos de CDBG-MIT y el receptor de los fondos FAHP. La FHWA y el DV, quienes son co-líderes en este proyecto, prepararon esta EA para determinar los impactos de la acción propuesta. La EA incorpora leyes y reglamentaciones aplicables vigentes, así como otra información relevante y/o cambios en el entorno para realizar un análisis completo y actualizado de los impactos. El DV notificó públicamente en junio de 2023 que adoptarían la Declaración Final de Impacto Ambiental (FEIS, por sus siglas en inglés) de 1979 de FHWA y reevaluaciones relacionadas mediante una reevaluación adicional de la FEIS. La FEIS estuvo disponible para comentarios públicos. Posteriormente, FHWA y DV acordaron que era apropiado realizar una EA para actualizar el análisis de la acción propuesta y determinar si era necesario una Declaración de Impacto Ambiental (EIS, por sus siglas en inglés) complementaria, según lo dispuesto en 23 CFR § 771.130.

Una copia de la Evaluación Ambiental, aprobada por el DV y la FHWA para este proyecto, está disponible para revisión durante horas laborales, de 8:30 a.m. a 4:00 p.m., de lunes a viernes, en la Oficina de Estudios Ambientales de la ACT, ubicada en el Edificio Sur del Centro Gubernamental Roberto Sánchez Vilella, piso 15, Santurce, Puerto Rico; en el DV, Oficina de Recuperación de Desastres, edificio Juan C. Cordero Dávila, 606 avenida Barbosa, Río Piedras, Puerto Rico; en la alcaldía del Municipio Autónomo de Utuado, Oficina del Alcalde, calle Betances Núm. 8-26, Utuado, tel. 787-894-3505; y en el Municipio Autónomo de Adjuntas, Oficina del Alcalde, calle Ruiz Rivera, esquina San Joaquín, Adjuntas, tel. 787-829-3310. Copias digitales del documento están disponibles en el portal de la ACT: <https://act.dtop.pr.gov/enlaces-pr-10-utuado-adjuntas/> o en el portal del DV: recuperacion.pr.gov.

Cualquier comentario escrito sobre asuntos relevantes con relación a este proyecto debe enviarse a la siguiente dirección: Autoridad de Carreteras de Puerto Rico, Área de Programación y Estudios Especiales, P.O. Box 42007, San Juan, Puerto Rico 00940-2007, o al Departamento de la Vivienda de Puerto Rico, Oficina de Recuperación de Desastres, P.O. Box 21365, San Juan, Puerto Rico 00928-1365, dentro de los próximos treinta (30) días a partir de la fecha de este aviso. Aquellos interesados en enviar comentarios o recomendaciones de manera digital pueden enviarlos a oea@act.pr.gov o a environmentcdbg@vivienda.pr.gov. De necesitar información adicional favor comunicarse al tel. 787-721- 8787, extensión 51571, Oficina de Estudios Ambientales de la ACT o al tel. 787-274-2527, extensión 4320 de la Oficina de Recuperación de Desastres del DV.


Dr. Edwin E. González Montalvo, PE
Director Ejecutivo, ACT


Ing. Eileen M. Vélez Vega, PE
Secretaria, DTOP


Lcdo. William O. Rodríguez Rodríguez
Secretario, DV

Autorizado por la Oficina del Contralor
Electoral OCE-SA-2023-00076



public notice

AVAILABILITY OF THE ENVIRONMENTAL ASSESSMENT FOR THE CONSTRUCTION OF THE PR-10 FROM ITS INTERSECTION WITH PR-123 TN UTUADO TO PR-10 IN ADJUNTAS

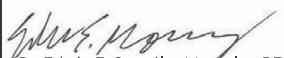
The Puerto Rico Department of Housing (PRDOH) and the Federal Highway Administration (FHWA), in conjunction with the Department of Transportation and Public Works (DTPW), through the Puerto Rico Highway and Transportation Authority (PRHTA), as sponsor of the project, announces to the public, non governmental organizations, and state and local agencies, the availability of the Environmental Assessment (EA) for the above-titled project.


The proposed action consists of the construction of the remaining four (4) sections of rural expressway PR-10 between the municipalities of Adjuntas and Utuado with a total length of 7.6 kilometers. The highway's typical section consists of an undivided highway with one (1) traffic lane of 3.65 meters in each direction, with an additional climbing lane in the southbound direction. A paved shoulder of 3.0 meters is provided in the northbound lane, while a 1.80 meters shoulder is provided in the southbound lane. As a result of the rugged characteristics of the topography of the area, the project will include the construction of nineteen (19) bridges and drainage structures including drainage channels and pipelines, culverts, catch basins and headwalls.

The primary funding for the proposed action will be from the U.S. Department of Housing and Urban Development (HUD) CDBG-MIT funds. The Puerto Rico Department of Housing (PRDOH), as the grantee of CDBG-MIT funds, is the Responsible Entity (RE) under the authority of 24 CFR Part 58 and assumes the responsibility for the environmental review, decision making and action that would otherwise apply to HUD under NEPA and other provisions of the law, as specified in 24 CFR 58.4. Funds under the Federal Aid Highway Program (FAHP), which are included in the State Transportation Improvement Program (STIP), will also be used for the construction of this project. PRHTA is the subrecipient of CDBG-MIT and the recipient of the FAHP funds. The FHWA and PRDOH are co-leads in the preparation of the EA. The EA was developed to determine the impacts of the proposed action and incorporates current applicable laws and regulations and other relevant information and/or changes to the environment to inform a complete and current analysis of impacts. The PRDOH had publicly notified in June 2023 that they would adopt the FHWA's 1979 Final Environmental Impact Statement (FEIS) and related re-evaluations by further re-evaluating the FEIS. The FEIS was made available for public comment. Subsequently, FHWA and PRDOH, agreed that it was appropriate to perform an EA to update the analysis of the proposed action and to determine if a supplemental EIS was necessary as provided in 23 CFR § 771.130.

A copy of the Environmental Assessment, prepared by PRDOH and FHWA for this project, is available for review during working hours, from 8:30 A.M. to 4:00 P.M., Monday through Friday, at the PRHTA Environmental Studies Office, located in the South Building of the Roberto Sanchez Vilella Government Center, 15th floor, Santurce, Puerto Rico; at the PRDOH Disaster Recovery Office, Juan C. Cordero Dávila Building, 606 Barbosa Avenue, Río Piedras, Puerto Rico; in the Mayor's Office at City Hall of the Autonomous Municipality of Utuado, 8-26, Betances Street, Tel. 787-894-3505; and in the Mayor's Office at City Hall of the Autonomous Municipality of Adjuntas, Ruiz Rivera Street, Corner of San Joaquín Street, Tel. 787-829-3310. Digital copies of the document are available on PRHTA portal: <https://act.dtop.pr.gov/enlaces-pr-10-utuado-adjuntas/> or at PRDOH portal: recuperacion.pr.gov.

Any written comments regarding this project must be sent to the following address: Puerto Rico Highway and Transportation Authority, Programming and Special Studies Area, P.O. Box 42007, San Juan, Puerto Rico 00940-2007, or Puerto Rico Department of Housing, CDBG-MIT, P.O. Box 21365, San Juan, Puerto Rico 00928-1365, within the next thirty (30) days from the day of this notice. Those interested in sending comments or recommendations by digital means can send them to oea@act.pr.gov or environmentcdbg@vivienda.pr.gov. Should you need additional information please call 787-721-8787, ext. 51571, PRHTA Environmental Studies Office or 787-274-2527, ext. 4320, PRDOH, Disaster Recovery Office.


Dr. Edwin E. González Montalvo, PE
Executive Director, PRHTA


Eng. Eileen M. Vélez Vega, PE
Secretary, DTPW


William O. Rodríguez Rodríguez, Esq.
Secretary, PRDOH

Authorized by the Office of the Electoral
Comptroller OCE-SA-2023-00076